


КАТЕР КАТАМАРАН КБ-1



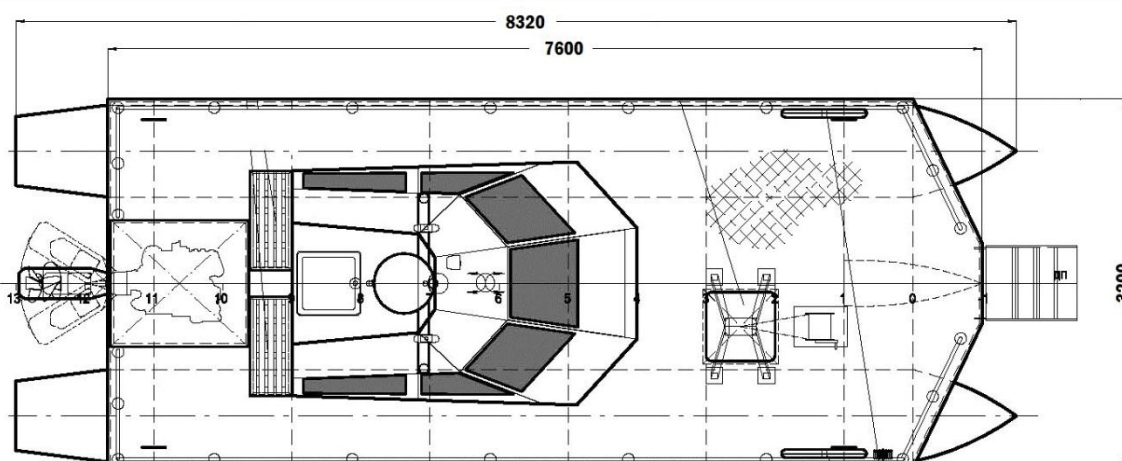
Катер-катамаран бонопостановщик КБ-1 - маломерное судно с маленькой осадкой, специально предназначенное для выполнения гидрографических, геофизических, геологических и экологических исследований, а также для постановки бонов при работах по ликвидации аварийных разливов нефти и нефтепродуктов.

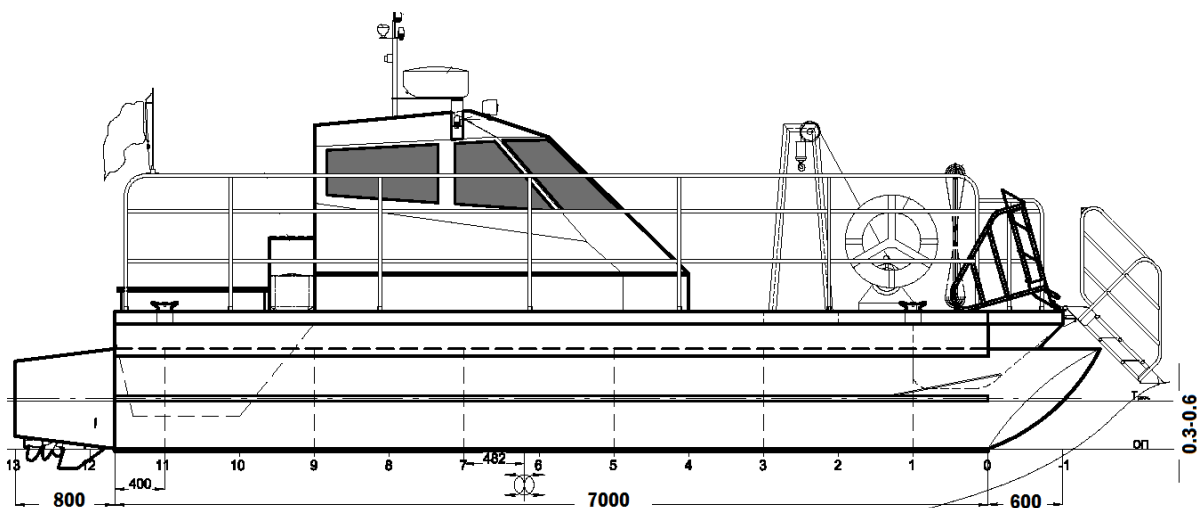
В зависимости от типа исследований, на судне можно установить различные виды исследовательского оборудования: однолучевые и многолучевые эхолоты, гидролокаторы бокового обзора, профилографы твердого дна, магнитометры, экологическое оборудование и т.п. Также есть возможность установить генератор, лебедку и прочее вспомогательное оборудование.

Позиционирование судна осуществляется при помощи специального навигационного оборудования ДСГП (DGPS).

Судно очень удобно для выполнения рекогносцировочных работ, работ с применением АДУ (аппарата с дистанционным управлением), ГБО (гидролокатор бокового обзора) и магнитометра, поисково-водолазных работ, а также экологических и природоохранных мероприятий.

План общего расположения





Технические характеристики

Длина габаритная	8,32 м
Длина платформы	7,60 м
Ширина габаритная	2,5 м
Ширина платформы	3,20 м
Высота габаритная	4,0 м
Высота транспортировочная	2,2 м
Марка двигателя, количество	Mercurier QSD/20-150, 1 шт.
Мощность	1х150 л.с.
Вид топлива	Дизельное топливо
Емкость топливных баков	2х100 л
Грузоподъемность	1000 кг
Скорость эксплуатационная	Макс. 16 узлов
Автономность	12-16 часов
Осадка	Мин. 0,3 м; Макс. 0,6 м
Количество рабочих мест	3 (не включая рулевого)
Дополнительное оборудование	Кран балка 800 кг., СГП (GPS)

Контактная информация:

Адрес: 050019, Казахстан, г. Алматы,

мкр. Атырау-1, Дом 3/1

Тел: +7 (727) 330 20 10; 330 20 11

Факс: +7 (727) 330 20 15

geoken@geoken.com

www.geoken.com

